

МИНОБРНАУКИ РОССИИ
Федеральное государственное бюджетное
образовательное учреждение
высшего образования
«Горно-Алтайский государственный
университет»
(ФГБОУ ВО ГАГУ, ГАГУ, Горно-Алтайский
государственный университет)

Ленкина ул., д.1 г. Горно-Алтайск
Республика Алтай, 649000
Тел. 8 (388-22) 2-64-39, факс 2-67-35
E-mail: office@gasu.ru, www.gasu.ru

10.06.2022 № 1230

На № _____ от _____



Отзыв

ведущей организации Федерального государственного бюджетного
образовательного учреждения высшего образования
"Горно-Алтайский государственный университет"

на диссертацию **Свиридовой Елены Петровны**
«Геоэкологическая оценка туристско-рекреационной освоенности
горного региона (на примере Республики Адыгея)», представленную
на соискание ученой степени кандидата географических наук по
специальности 1.6.21. Геоэкология (географические науки)

В последние несколько лет, в силу разных причин, значительно возрос интерес к внутреннему туризму и рекреации. Их развитие оказывает стимулирующее воздействие и на многие сопутствующие виды деятельности (строительство, транспорт, торговлю) поэтому многие российские регионы, возлагают определенные надежды оздоровление экономической ситуации. При рациональном способе развития рекреация и туризм относятся к одним из наиболее экологичных видов природопользования, так как благоприятная экологическая обстановка, наличие живописных природных ландшафтов

являются одними из основных требований для успешного развития и являются важнейшим направлением использования природных ресурсов.

Республика Адыгея по праву является одной из наиболее привлекательных территорий для развития туристско-рекреационной деятельности, благодаря разнообразию и контрастности горных ландшафтов, многообразием видов рекреационных ресурсов. Вполне очевидно, что процесс управления природными рекреационными ресурсами, развитие туризма в регионе и совершенствование территориальной структуры данной отрасли подразумевает владение актуальной и качественной информацией. В связи с этим **актуальность** данного диссертационного исследования не вызывает сомнений.

Научная новизна диссертационного исследования заключается в том, что:

- впервые дано обоснование понятию туристско-рекреационная освоенность (ТРО), включающему исторические и географические критерии вовлечения территории и ландшафтов в сферу туристско-рекреационной деятельности. Учитывая горную специфику, использованы и детализированы понятия рекреационное место и рекреационная местность.
- Разработан комплект карт, отражающих типы и характер распределения туристско-рекреационных ресурсов на территории Адыгеи в масштабе 1:100 000. В частности, впервые разработана карта территории Адыгеи по степени насыщенности ландшафтов туристско-рекреационными объектами.
- Разработана база данных реестра туристско-рекреационных ресурсов Адыгеи, в которой выделены классы, типы и виды туристско-рекреационных объектов.

- Разработана геоинформационная система туристско-рекреационных ресурсов Адыгеи как инструмент послойного и покомпонентного накопления, отображения и анализа данных.
- Впервые проведено туристско-рекреационное районирование территории РА. Выделено девять районов, различающихся по рекреационной аттрактивности и по потенциальным ресурсам специализации. Определена оптимальная туристско-рекреационная специализация ландшафтов. Выявлены локальные рекреационные места концентрации туробъектов, перспективные для определения кадастровой стоимости рекреационных земель.
- Впервые дана комплексная оценка туристско-рекреационной освоенности ландшафтов горной зоны Адыгеи, различающейся повышенной концентрацией и разнообразием объектов туризма.

Теоретическая значимость исследования определяется тем, что содержит оригинальную методику оценки освоенности туристско-рекреационного потенциала на региональном уровне, на базе картографо-географических и геоэкологических методов, дано обоснование понятию туристско-рекреационная освоенность (ТРО), детализированы понятия рекреационное место и рекреационная местность.

Практическая значимость исследования заключается в использовании ее результатов в качестве основы для разработки реестра и кадастра туристских ресурсов и программ развития туризма в Республики Адыгея (Комитет РА по туризму и курортам), а также при планировании конкретных туристских маршрутов и рекреационных зон; при разработке и совершенствовании программ учебных курсов факультета социальных технологий и туризма, специальность «Туризм» Адыгейского государственного университета: «Туристско-рекреационные ресурсы Северного Кавказа», «Планирование и анализ туристской деятельности»,

«Прогнозирование и планирование туристской деятельности», «Инновации в туризме», «Туристская картография».

Достоверность полученных результатов исследования обеспечена детальной проработанностью большого массива фактического материала с применением современных методов обработки данных, анализа и картографирования.

Защищаемые положения четко сформулированы, достаточно аргументированы, их обоснованность, равно как обоснованность сделанных выводов, базируется на анализе большого объема фактического материала и не вызывает сомнений.

Результаты работы были многократно **апробированы** в ходе представления на научных форумах различного уровня, в том числе международных. По теме диссертации автором опубликовано 28 статей, в том числе 3 – в журналах, рекомендованных ВАК РФ, 15 – в сборниках международных конференций и 8 в сборниках конференций всероссийского уровня. Данные работы полно и адекватно отражают сущность выполненных исследований.

Диссертационная работа, состоящая из введения, трех глав, заключения и списка цитируемой литературы, изложена на 213 страницах, проиллюстрирована 42 рисунками и 32 таблицами. Библиографический список включает 174 наименования.

Во **Введении** отмечены актуальность выполненного исследования, сформулирована цель и поставлены задачи, которые необходимо было решить для достижения намеченной цели, указано, что послужило методологической основой исследования, сформулированы защищаемые положения, оценены научная новизна исследования, практическая значимость и степень апробации.

В **Главе 1** приведены сведения об освоении и освоенности территории и места в ней туристско-рекреационного освоения, обозначены основные подходы к оценке туристско-рекреационного потенциала, выявлены особенности применяемых подходов и методов по геоэкологической оценке туристско-рекреационной освоенности горного региона. В последней части главы изложена информация о специфике методического обеспечения геоэкологической оценки туристско-рекреационной освоенности Адыгеи, при этом были выделены три основных уровня и четыре этапа: сбор, обработка и оценка данных с последующим выходом на выработку рекомендаций по оптимизации ТРО региона.

Глава 2 посвящена рассмотрению условий и факторов освоения туристско-рекреационного потенциала Республики Адыгея. Здесь приведены сведения о географическом положении и истории хозяйственного освоения, на 55 страницах машинописного текста описываются физико-географические условия региона. Кроме того, проведена оценка туристско-рекреационного потенциала природных компонентов на ландшафтной основе, потенциал историко-культурного наследия, описывается система особо охраняемых природных территорий.

В заключительной **Главе 3**, самой маленькой по объему, представлены результаты геоэкологической оценки и проведено туристско-рекреационное районирование Республики Адыгея. Диссертант делает вывод о том, что туристско-рекреационная освоенность территории Адыгеи характеризуется разной степенью вовлеченности в освоение природно-ландшафтных, историко-культурных и современных транспортно-хозяйственных компонентов всей геосистемы. Особого внимания заслуживает установленный факт того, что наиболее освоенными в туристско-рекреационном отношении оказались наименее заселенные и плохо обеспеченные транспортным сообщением места. По насыщенности привлекательными туробъектами и

благоприятности эколого-природных условий на территории Адыгеи, Еленой Петровной было выделено IX туристско-рекреационных ландшафтных районов. Пространственное разнообразие туристско-рекреационной освоенности ландшафтов свидетельствует о соответствии освоения и специализации их природно-экологическим свойствам, а также историческим факторам расселения. Проведенная диссертантом интегральная оценка туристско-рекреационной освоенности показала, что наибольшую ценность и привлекательность имеют ландшафты, расположенные в природоохранных и буферных зонах. Было также высказано предположение, что это может привести к конфликту дальнейшего освоения и требует применения новейших технологий по «встраиванию» мелких и разнообразных форм туристско-рекреационной деятельности в ландшафтную структуру на локальном уровне, по учету и организации предпринимательства на основе создания единых реестров и разработки геоинформационных

В **Заключении** сформулированы основные выводы, которые логически вытекают из анализа представленного в работе фактического материала. Их достоверность и обоснованность не вызывает сомнений. Доказательство защищаемых положений последовательно дано по ходу изложения.

Автореферат достаточно полно отражает основное содержание диссертации.

Диссертация представляет собой законченное исследование по геоэкологической оценке туристско-рекреационной освоенности Республики Адыгея, однако возникают некоторые замечания и ряд вопросов:

1. Значительная часть созданных автором карт не содержит координатной сетки или иной локализационной основы, что затрудняет определение пространственного положения изображенных объектов.

2. Стр. 123 – Неясен критерий выбора интервалов энергии рельефа для балльной оценки. На основе чего определялись их конкретные границы?

3. Стр. 124 – Неясен критерий выбора интервалов дестабилизирующих экзогенных процессов и процессов подтопления и затопления для балльной оценки. На основе чего определялись их конкретные границы?

4. Стр. 126 – Шкала комфорта нормальной эквивалентно-эффективной температуры имеет разрывы, обусловленные жесткой привязкой к классам ландшафтов Республики Адыгея, что затрудняет использование предложенной автором методики, для проведения аналогичных исследований по другим территориям и сравнения результатов между собой.

5. Стр. 127 – Возникает вопрос о корректности использования абсолютных критериев (количество рек пригодных для купания в ландшафте, наличие шести и более родников в ландшафте) для балльной оценки гидрологической сети. Размеры ландшафтов разные, уместней производить их оценку на основе относительных показателей (плотность родников на квадратный километр ландшафта или густота речной сети на единицу площади).

6. Стр. 128 – Не совсем ясно, почему в отдельную категорию вынесен сбор черники. На наш взгляд было бы правильнее ввести категорию "Сбор плодов и ягод", что позволило бы сделать методику более релевантной.

7. С. 134 – При проведении оценки историко-культурного наследия ландшафты разной площади уместней оценивать на основе относительных, а не абсолютных показателей.

8. Стр. 180 и 183-184 – замечание, сходное с предыдущим - правильной было бы дополнить абсолютные показатели относительными.

9. При проведении оценки инфраструктуры гостеприимства (количество гостиниц, туроператорских предприятий и т.д.) вместо прямого численного сравнения относящихся к этой категории объектов целесообразнее учитывать объем обслуживаемого ими турпотока или, хотя-бы, суммарное количество мест размещения в них. Причем автор приводит данные по числу таких мест в

таблице 3.2 на с. 161, тем страннее выглядит игнорирование этой информации в дальнейшем.

10. Сведения о туристско-рекреационной освоенности территории Республики Адыгея было бы нелишне подкрепить цифрами годового объема туристического потока (включая показатели на душу постоянного населения и на единицу площади) это помогло бы оценить масштабы явления в сравнении с другими регионами.

Высказанные замечания ни в коей мере не снижают общего положительного впечатления от диссертационной работы, которая является завершенным научным исследованием, выполненным и изложенном на высоком профессиональном уровне. Диссертантом решены намеченные задачи, сделанные выводы убедительны. Результаты исследования, несомненно, имеют как теоретическое, так и практическое значение. Представленная работа полностью отвечает требованиям п. 9 «Положения о присуждении ученых степеней», утвержденного Постановлением Правительства РФ от 24.09.2013 N~ 842 (в ред. от 11.09.2021 г.), предъявляемым к кандидатским диссертациям, и по своему содержанию соответствует специальности 1.6.21 - Геоэкология (географические науки). В результате выполненного исследования создан ценный в теоретическом и практическом отношении труд, за который его автор **Елена Петровна Свиридова заслуживает присуждения ей ученой степени кандидата географических наук по специальности 1.6.21. Геоэкология (географические науки).**


Отзыв подготовлен доцентом кафедры географии и природопользования, старшим научным сотрудником, кандидатом географических наук Караниным Андреем Владимировичем и доцентом кафедры географии и природопользования, старшим научным сотрудником, кандидатом географических наук Журавлевой Ольгой Валерьевной.

Отзыв ведущей организации ФГБОУ ВО Горно-Алтайский государственный университет на диссертационную работу на диссертацию Свиридовой Елены Петровны «Геоэкологическая оценка туристско-рекреационной освоенности горного региона (на примере Республики Адыгея)», представленную на соискание ученой степени кандидата географических наук по специальности 1.6.21 - Геоэкология (географические науки), был заслушан и утвержден на заседании кафедры географии и природопользования «09» июня 2022 года (протокол № 10).

Доцент кафедры географии и природопользования
ФГБОУ ВО Горно-Алтайский государственный
университет, кандидат географических наук Каранин
Андрей Владимирович
649000, Республика Алтай, г. Горно-Алтайск,
ул. Ленкина, д. 1, к.231. Телефон: (38822)6-64-69.
E-mail: vedmedk@bk.ru



Доцент кафедры географии и природопользования
ФГБОУ ВО Горно-Алтайский государственный
университет, кандидат географических наук
Журавлева Ольга Валерьевна
649000, Республика Алтай, г. Горно-Алтайск,
ул. Ленкина, д. 1, к.231. Телефон: (38822)6-64-69.
E-mail: juravolg@mail.ru




Сведения о ведущей организации:

Федеральное государственное бюджетное образовательное учреждение высшего образования "Горно-Алтайский государственный университет"
Адрес: 649000, Республика Алтай, г. Горно-Алтайск, ул. Ленкина, д. 1.
Телефон: 8 (388) 222-64-39. Сайт: www.gasu.ru, E-mail: kfg@gasu.ru




Я, Каранин Андрей Владимирович, даю согласие на включение своих персональных данных в документы, связанные с работой диссертационного совета, и их дальнейшую обработку.

«08» июня 2022 г.

 А.В. Каранин

Я, Журавлева Ольга Валерьевна, даю согласие на включение своих персональных данных в документы, связанные с работой диссертационного совета, и их дальнейшую обработку.

«08» июня 2022 г.

 О.В. Журавлева

Сведения о ведущей организации:

Федеральное государственное бюджетное образовательное учреждение высшего образования "Горно-Алтайский государственный университет"

Адрес: 649000, Республика Алтай, г. Горно-Алтайск, ул. Ленкина, д. 1.

Телефон: 8 (388) 222-64-39. Сайт: www.gasu.ru, E-mail: kfg@gasu.ru

Елена Владимировна Мердешева, к.г.н., доцент

Зав. кафедрой географии и природопользования

ФГБОУ ВО "Горно-Алтайский государственный университет"



